


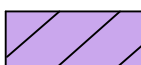

























| | |
|--|---|
| | - существующая граница населенных пунктов |
| | - проектируемая граница населенных пунктов |
| | - граница поселения |
| | - границы муниципальных образований |
| | - территория населенных пунктов |
| | B1 - Зона водных объектов общего пользования (водотоков и замкнутых водоемов) |
| | B2 - зона водных объектов общего пользования - прудов |
| | СН1 - зона кладбищ |
| | СН2 - зона территорий скотомогильников |
| | СН3 - зона полигонов ТБО сбора отходов потребления |
| | СНЗп - зона планируемого размещения полигонов ТБО сбора отходов потребления |
| | ИГ - зона инфраструктуры газопроводов |
| | ИЭ - зона электросетевой инфраструктуры |
| | ИС - зона размещения объектов связи |
| | ИВ - зона размещения объектов водоснабжения |
| | ИТ - зона размещения объектов теплоснабжения |
| | ИК - зона размещения объектов водоотведения и канализации |
| | СХ1 - территория сельскохозяйственных угодий в границах земель сельхозназначения |
| | СХ4 - зона садоводства и дачного хозяйства |
| | ЗЗ зона земель запаса |
| | ОХ1 - зона особо охраняемых природных территорий |
| | - автодороги регионального значения |
| | - автодороги местного значения |
| | - санитарно-защитные зоны промышленных и сельскохозяйственных предприятий |
| | - санитарно-защитные зоны и зоны охраны объектов специального назначения |
| | - санитарно-защитные зоны и зоны ограничений объектов связи и иных объектов создающих электромагнитные поля |
| | - санитарно-защитные зоны объектов водотведения и канализации |
| | - зоны санитарной охраны источников водоснабжения |
| | - водоохранные зоны водных объектов и прибрежные защитные полосы |
| | - Р1п зона планируемого размещения общественных рекреационных территорий (парков, скверов, садов, бульваров) |
| | - Р3п зона планируемого размещения пляжей |

-  - **ПЗ** зона размещения предприятий 3 класса
 -  - **ПЗп** зона планируемого размещения предприятий 3 класса
 -  - **П5** зона размещения предприятий 5 класса
 -  - **П5п** зона планируемого размещения предприятий 5 класса
-
-  - ОХ2-памятник археологии
 -  - ОХ2-памятник истории и архитектуры
 -  - администрации сельских поселений
 -  - фельдшерско-акушерские пункты
 -  - магазины
 -  - детские сады, ясли
 -  - школы
 -  - стадионы, спортплощадки
 -  - амбулатории
 -  - опорный пункт милиции(кабинет участкового)
 -  - бани
 -  - столовые, кафе
 -  - НИИ им.Докучаева
 -  - дома культуры
 -  - клубы
 -  - полигоны ТБО
 -  - проектируемые полигоны ТБО
 -  - скотомогильники
 -  - техникум
 -  - тока
 -  - проектируемый магазин
 -  - проектируемые фермы крупного рогатого скота
 -  - фермы крупнорогатого скота

М 1:25000
ООО "Проект"
2016г.